



**Cynllun Datblygu Lleol
ar y Cyd
Gwynedd a Môn**

**Cynigion Allweddol
i'w Trafod gyda'r
Cyhoedd**



Crynodeb byr yw'r daflen
hon o'r elfennau allweddol
o'r ddogfen Hoff Strategaeth
drafft ymgynghorol



Mai 2013

Cyflwyniad


Wrth edrych ymlaen i'r dyfodol, mae angen i ni gynllunio ar gyfer lle bydd pobl yn byw a gweithio a sut y byddant yn symud o gwmpas. I'r perwyl hwn, mae cynghorau Gwynedd a Môn yn gweithio gyda'i gilydd i lunio fframwaith newydd a fydd yn gosod canllawiau ar ddefnyddio tir – **Cynllun Datblygu Lleol ar y Cyd Gwynedd a Môn**.

Bydd y cynllun hwn yn adnabod ardaloedd tŵf a datblygu yn y ddwy sir (ac eithrio'r ardaloedd o fewn Parc Cenedlaethol Eryri) hyd at 2026. Unwaith y caiff ei fabwysiadu, bydd y Cynghorau'n defnyddio'r Cynllun i benderfynu a ddylai caniatâd cynllunio gael ei roi neu ei wrthod.

Mae'r Cynllun yn cael ei baratoi mewn dau gam:

Yn y **Cam Cyntaf**, mae cynigion y Cynghorau ar ddefnydd tir yn cael eu cyflwyno a'u cyhoeddi fel dogfen ac iddi'r teitl 'Hoff Strategaeth'. Mae hyn eisoes wedi'i gwblhau ac mae cyfnod saith wythnos o ymgynghori cyhoeddus ar fin cychwyn cyn symud ymlaen at yr ail gam. Mae'r ymgynghoriad yma'n rhoi cyfle ichi ddweud eich barn a ydym yn symud i'r cyfeiriad iawn ai peidio. Mae cyfnod ymgynghori'n cychwyn ar 9fed Mai 2013 a bydd yn parhau tan 27ain Mehefin. (gweler manylion ar dudalen 9)

Yn ystod yr **Ail Gam**, byddwn yn defnyddio'ch sylwadau o'r ymgynghoriad cyhoeddus ac unrhyw dystiolaeth berthnasol arall i baratoi'r cynllun llawn – y **Cynllun Adnau** – a fydd yn cynnwys dynodiadau tir a pholisïau cynllunio manwl. Ar ôl cael ei gymeradwyo gan y ddau Gyngor, fe fydd yn cael ei gyflwyno i Lywodraeth Cymru.



Ein Gweledigaeth a'n Prif Amcanion

Y weledigaeth sy'n sail i'n cynigion yw y bydd Gwynedd a Môn erbyn 2026 yn **rhanbarth llewyrchus a deniadol** a fydd yn parhau'n **gadarnle i'r iaith a'r diwylliant Cymraeg** ac yn **rhywle y bydd pobl yn dewis byw a gweithio ynddo** ac ymweld ag ef.

Er mwyn gwireddu'r Weledigaeth bydd angen:

- ◆ **sicrhau mwy o swyddi i bobl leol**
- ◆ **darparu ar gyfer tai i ddiwallu anghenion lleol**
- ◆ **cryfhau ein cymunedau, ein hiaith a'n treftadaeth**
- ◆ **gwarchod a gwella'n hamgylchedd.**



Mwy o Swyddi i Bobl Leol

Gadewch i ni edrych yn fanylach ar yr hyn a gynigiwn er mwyn cyflawni hyn:

Mwy o swyddi i bobl leol

- ◆ darparu **fframwaith polisi cynllunio defnydd tir** sy'n hybu sectorau allweddol fel nwyddau a gwasanaethau amgylcheddol, technoleg forol, twristiaeth, y sector cyhoeddus, cynhyrchu, ynni adnewyddadwy a charbon isel, siopau, iechyd a gofal
- ◆ gwarchod **168 hectar** o dir yn ardal y Cynllun (84 hectar yr un yng Ngwynedd a Môn) mewn **parciau busnes a stadau diwydiannol**
- ◆ dynodi **5 hectar** ychwanegol yng Ngwynedd (gerllaw Porthmadog neu Bwllheli) fel parciau busnes neu stadau diwydiannol
- ◆ cefnogi **cyfleoedd gwaith addas ar raddfa fach** o fewn neu o gwmpas **Pentrefi, Cystyrau a Chefn Gwlad**.
- ◆ sicrhau **swyddi i weithwyr lleol** mewn unrhyw **Brosiectau Adeiladu Mawr**, gan gynnwys atomfa newydd arfaethedig yn y Wylfa
- ◆ hyrwyddo **twristiaeth drwy'r flwyddyn**
- ◆ cefnogi datblygiad sy'n creu **canol trefi bywiog ar gyfer siopa, hamdden ac adloniant**

Mae manylion llawn am y polisiâu sy'n gysylltiedig â'r uchod i'w gweld o dan y pennawd **Deilliant 1: Uchafu cyfleon o ddatblygiadau economaidd** yn y ddogfen Hoff Strategaeth ar www.gwynedd.gov.uk neu www.ynysmon.gov.uk

Tai ar Gyfer Anghenion Lleol

Tai ar gyfer anghenion lleol

- ◆ fframwaith cynllunio defnydd tir ar gyfer **7,665 o unedau tai** yn ardal y Cynllun, sy'n gyfystyr â **chyfartaledd o 511 o unedau tai y flwyddyn**. Gallai hyn olygu 225 o unedau tai y flwyddyn ym Môn a 286 o unedau tai yng Ngwynedd (y tu allan i'r ardal sydd o fewn y Parc Cenedlaethol)
- ◆ **y math iawn o dai** (o safbwynt pris, daliadaeth, maint) **yn y lle iawn** (e.e. o fewn cyrraedd cyfleoedd gwaith, ysgolion a cholegau, a rhwydweithiau digidol)
- ◆ cyfran o dai newydd i fod yn **'dai fforddiadwy'**, naill ai'n dai canolraddol neu'n gartrefi rhent cymdeithasol
- ◆ rhoi sylw i anghenion grwpiau penodol, e.e. yr henoed, myfyrwyr, Sipsiwn a Theithwyr



Mae manylion llawn am y polisiau sy'n gysylltiedig â'r uchod i'w gweld o dan y pennawd **Deiliant 2: Tai i gwrdd ag angen lleol** yn y ddogfen Hoff Strategaeth ar www.gwynedd.gov.uk neu www.ynysmon.gov.uk

Cymunedau, Iaith a Diwylliant

Cymunedau, Iaith a Diwylliant


- ◆ patrwm datblygu sy'n **cryfhau'r rhwydwaith o wahanol fathau o aned-dleoedd** yn ardal y Cynllun
- ◆ **cynnal a chryfhau'r iaith a'r diwylliant Cymraeg** a hyrwyddo'r defnydd o'r Gymraeg fel rhan hanfodol o fywyd y gymdeithas
- ◆ gwella a chynnal **rhwydweithiau trafnidiaeth diogel a hwylus** at swyddi, gwasanaethau ac addysg, yn enwedig ar droed, ar feic a thrafnidiaeth gyhoeddus, er mwyn lleihau dibyniaeth ar geir preifat
- ◆ **amrywiaeth helaeth o wasanaethau a chyfleusterau** fel ysgolion, clinigau, canolfannau hamdden a siopau i alluogi cymunedau i fyw a thyfu yn y dyfodol



Mae manylion llawn am y polisiâu sy'n gysylltiedig â'r uchod i'w gweld o dan y pennawd **Deiliant 3: Cryfhau ein cymunedau – gwledig a threfol** yn y ddogfen Hoff Strategaeth ar www.gwynedd.gov.uk neu www.ynysmon.gov.uk

Gwarchod a gwella'n Hamgylchedd

- ◆ **Gwerthfawrogi'n cefn gwlad a'n harfordiroedd fel cyfoeth naturiol pwysig,** sy'n cefnogi gweithgareddau hamdden a'r economi amaethyddol leol
- ◆ Lleihau'r angen am ynni ac adnoddau eraill mewn datblygiadau
- ◆ Cyflawni amcanion lleol a chenedlaethol neu ddyletswyddau statudol o safbwynt **tirwedd a bioamrywiaeth**
- ◆ **Gwarchod a gwella** cymeriad a golwg **amgylchedd diwylliannol a hanesyddol** unigryw ardal y Cynllun



Mae manylion llawn am y polisiau sy'n gysylltiedig â'r uchod i'w gweld o dan y pennawd **Deilliant 4: Cyfoethogi Asedau Amgylcheddol yr Ardal** yn y ddogfen Hoff Strategaeth ar www.gwynedd.gov.uk neu www.ynysmon.gov.uk

Y Dimensiwn Byd-Eang

Y Dimensiwn Byd-Eang

Gwyddom y bydd y datblygiadau y byddwn yn eu hadeiladu heddiw'n cael effaith tymor hir ar Wynedd a Môn - nid yn unig ar yr amgylchedd lleol ond yn fyd-eang yn ogystal.

Oherwydd, bydd datblygu cynaliadwy sy'n helpu lleddfu ac addasu i effeithiau newid yn yr hinsawdd yn rhan gwbl allweddol o'r Cynllun.

Bydd y camau a gymerir yn cynnwys:

- ◆ Sicrhau bod pob datblygiad newydd yn cyrraedd safonau uchel mewn effeithlonrwydd ynni
- ◆ Defnyddio tir a gafodd ei ddatblygu o'r blaen ac adeiladau gwag lle mae cyflenwad addas ar gael
- ◆ Rheoli a gwella'r amgylchedd dŵr a lleihau faint o ddŵr a ddefnyddir
- ◆ Lleihau effaith llifogydd trwy sicrhau bod datblygiadau sy'n agored iawn i niwed yn cael eu cyfeirio oddi wrth ardaloedd o risg lle bynnag y bo hynny'n bosibl



Ardaloedd Datblygu Allweddol

Ardaloedd Datblygu Allweddol

- ◆ Bydd datblygu ac adfywio'n cael ei gyfeirio'n benodol i'r **ganolfan isranbarthol** (Bangor) a'r **canolfannau gwasanaethol trefol** (Amlwch, Blaenau Ffestiniog, Caergybi, Caernarfon, Porthmadog a Pwllheli).
- ◆ Bydd anogaeth yn cael ei roi hefyd i ddatblygiadau sy'n diwallu anghenion y rhwydwaith o wahanol **ganolfannau gwasanaethol lleol** (gweler map ar y tudalennau canol) a **phentrefi gwasanaethol**
- ◆ Yn yr un modd bydd cefnogaeth i **ddatblygiadau bach** mewn **pentrefi lleol, pentrefi gwledig ac arfordirol, clystyrau a chefn gwlad** - sy'n helpu gwasanaethau a chyfleusterau i gymunedau lleol.

Mae'r Diagram Allweddol ar y tudalennau canol yn dangos yr hyn a gynigiwn ar gyfer y Cynllun Datblygu Lleol ar raddfa cynllun cyfan.

Cyfnod Ymgynghoriad

Mae'r cyfnod ymgynghoriad yn dechrau ar y 9ed o Fai 2013 tan 5:00yh ar y 27ain o Fehefin 2013. Ni fydd cynrychiolaethau / sylwadau yn cael eu derbyn ar ôl y dyddiad cau.

Beth yw eich barn chi?

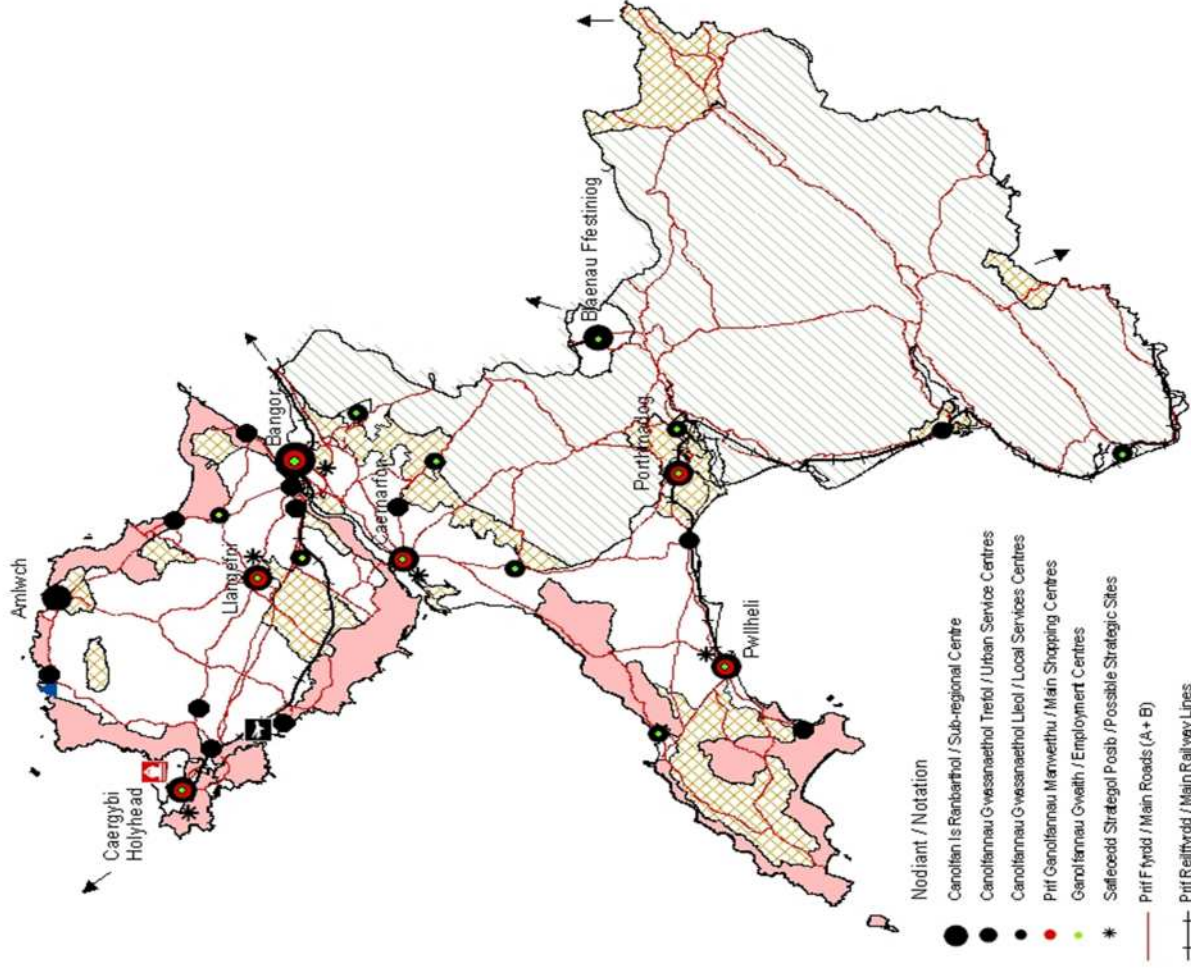
Gellir cyflwyno eich sylwadau ar ein cynigion:

Yn ysgrifenedig i:

Uned Polisi Cynllunio ar y Cyd
Neuadd y Dref
Bangor
Gwynedd. LL57 1DT

Ar-lein:

polisicynllunio@gwynedd.gov.uk



Nodiant / Notation

- Canolfan Is Rannbarthol / Sub-regional Centre
- Canolfannau Gwasanaethol Trefol / Urban Services Centres
- Canolfannau Gwasanaethol Lleol / Local Services Centres
- Pŵl Ganolffannau Manweithu / Main Shopping Centres
- Ganolffannau Gweith / Employment Centres
- * Safleoedd Strategol Possib / Possible Strategic Sites
- Prif Ffyrdd / Main Roads (A+B)
- Prif Rheilffyrdd / Main Railway Lines
- ✈ Maes Awyr / Airport
- 🚢 Porthladd / Port
- ▲ Adelliadu Niwclear Newydd Wylfa Nuclear New Build
- ▨ Ardal oedd Gwerchod y Tirun Newydd Arfaeddig Proposed New Landscape Conservation Areas
- ▨ Ardal o Harddych Naturiol Ethriadol (AHNE) Area of Outstanding Natural Beauty (AONB)
- ▨ Parc Cenedlaethol Eryri / Snowdonia National Park
- ➔ Cysylltiadau / Links



CYNGOR SIR
YNYN MON
ISLE OF ANGLESEY
COUNTY COUNCIL

©Hawthornit y Goron a hawliau cronfa ddata 2012, Arrolwg Ordnans 100023387
©Crown Copyright and database rights 2012 Ordnance Survey 100023387

Uned Polisi Cynllunio ar y Cyd, Adran Rheoleiddio - Cyngor Gwynedd
Joint Planning Policy Unit, Regulatory Department - Gwynedd Council

1:500,000